


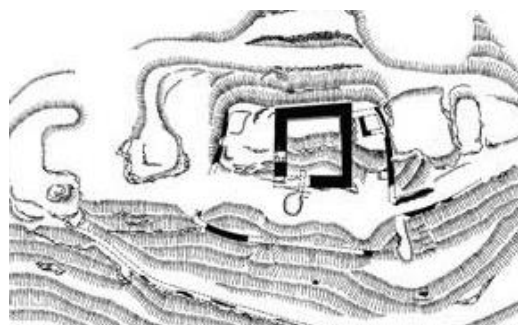
Královským hvozdem s covidem v zádech

žst. Nýrsko			německy Neuern
kruháč, COOP	0,3	0,3	
náměstí	0,7	1	



Nýrsko, německy *Neuern*, v historických pramenech také jako *Nyra*, *Nira*, *Nyrzko* nebo *Nyrska*. Městem protéká řeka Úhlava. Vzniklo patrně během 12. století, první písemná zmínka pochází z roku 1327. Původ názvu a význam slova Nýrsko je nejasný. Všeobecně přijímanou variantou je spojitost se staroslovanským slovem *nyra* znamenající jámu, brloh nebo noru. Patrně byl základ názvu stejný, jako například ve slově Nýřany. **Kostel sv. Tomáše** je jednodolní gotický kostel s valenou klenbou s lunetami patrně z první poloviny 14. století, první písemná zmínka ním méně pochází až z roku 1352. Podle nýrského historika Josefa Blaua byl kostel ve středověku opevněn a sloužil jako útočiště obyvatel města. Tomu odpovídá i strategické umístění na kopci v dnešní Klostermannově ulici nad řekou Úhlavou s dobrým výhledem na okolí. **Židovský hřbitov** leží na kopci za městem necelý kilometr jihovýchodně od kostela sv. Tomáše. Dochovalo se zde přes 350 náhrobků, z nichž nejstarší datovaný pochází z roku 1715.[20] Areál je chráněn jako kulturní památka.

rozc., zelená	0,4	1,1	
odb. NS	0,8	1,9	
rozc. Pajrek	1,3	3,2	
hrad Pajrek a zpět	0,2	3,4	



Pajrek v roce 1840

Jeho jméno pochází z německého slova *Baiereck*, což je možno vyložit jako hrad postavený na bavorských hranicích. Hrad Pajrek stával na vysokém kopci jižně od Nýrska. Svým rozsahem a podobou se Pajrek blížil zemské tvrzi: jeho hlavním a naprosto dominantním objektem byl obrovský (16 × 16 m) donjon, doplněný o nevelký dvorek uzavřený hradbou se subtilní čtverhrannou věží v severovýchodním nároží. Donjon, jehož severní průčelí tvořilo podstatnou část severní fronty hradu, měl minimálně tři plochostropá patra; vstupovalo se do něj portálem v prvním patře. Po vnějším obvodu hrad zajišťoval systém valů a příkopů. Ve skále vysekaný sklep pod donjonem.

modrá zn.	0,6	4	po hřebenu neznačenou cestou na modrou
Suchý kámen	0,4	4,4	vyhlídkové místo, asi 500m na vrchu Hraničář stála vojenská hláska
rozc. U buku	0,4	4,8	přístřešek
Suchý kámen	0,9	5,7	přestavěná šumavská usedlost se zvoničkou
rozcestí	0,1	5,8	
studánka	0,8	6,6	přístřešek, studánka vlevo ve svahu asi 30 m
Pod Hraničářem, rozc.	1	7,6	přístřešek
Zadní Chalupy	1,5	9,1	něm. <i>Hinterhäuser</i> , přístřešek




První zmínka o dnes již zaniklé obci pochází z roku 1701, kdy je uvedena v pozemkové knize panství Bystřice nad Úhlavou, do něhož náležela. V roce 1878 zde

byla zřízena jednotřídní škola. Podle sčítání obyvatel žilo v obci v roce 1890 167 osob ve 30 domech, v roce 1930 bylo v obci 150 osob, z toho 140 německé národnosti, a 29 domů. Při poslední evidenci v roce 1939 žilo v obci 140 obyvatel. Po 2. světové válce obec zanikla.

Dochoval se výpis z oznámení velitele stanice SNB v Zelené Lhotě, vrchního strážmistra Grossla, z 18. září 1948, kde je psáno, že obec Zadní Chalupy leží v těsné blízkosti státní hranice, nehodí se vůbec k osídlení a všechny rodinné domky, stodoly a kůlny jsou ve velice sešlém a zchátralém stavu, takže je nutno všechny z důvodu bezpečnostních zbourat. Obec Zadní Chalupy má celkem 30 popisných čísel, z nichž pouze bývalý hostinec Františka Bredla č. p. 3 je úplně nový, celý zděný, velice prostorný a zachovalý, takže

by se dal dobře použít k rekreačním účelům. To samé se vztahuje na budovy bývalé německé školy č. p. 28. Lesní cesty v prostoru Zadních Chalup jsou v tak špatném stavu, že se jich nedá použít k jízdě ani potahem. V roce 1950 byly budovy finančních stráže č. p. 23 a školy č. p. 28 předány jako bouračky vojenské správě na stavební materiál. V následujícím období bylo území určeno jako hraniční prostor se zákazem vstupu k ochraně státních hranic.

rozc. U Zadních Chalup	0,3	9,4	
přístřešek	1,5	10,9	
býv. Písečná Hut'	0,05	10,95	<i>něm.</i> Sandhütte
Zbytky základů, zdí, schodů po hospodě a několika stavení pod cestou od Zadních Chalup .			
Lomnice, rozc.	1,15	12,1	asi 450 m po silnici pramen-potok
silničkou na čáru	0,3	12,4	
modrá	2,5	14,9	
Ostrý	0,3	15,2	<i>něm.</i> Osser



Jedná se o výrazný dvojvrcholový suk, který se skládá z hraničního Velkého Ostrého (1293 m, německy Großer Osser) a západněji ležícího Malého Ostrého (1266 m, německy Kleiner Osser). Vrcholová skála je na německé straně, asi 10–15 metrů za hranicí. Nejvyšší bod na českém území leží na sousední skále, nad hraničním kamenem č. 23C, a je jen o 134 centimetrů nižší než vrchol. Svou siluetou při pohledu z českých svahů Šumavy a z Chodska si Velký a Malý Ostrý vysloužily přezdívku „**Prsa Matky boží**“. Tuto přezdívku zmiňoval v roce 1872 domažlický děkan Karel Hájek, často ji ve svém díle používal také Jindřich Šimon Baar. Na vrcholu

Velkého Ostrého se nachází **turistická chata** Osserschutzhütte Haus Willmann. Postavena byla v roce 1885. Prošla mnoha přestavbami a úpravami, v současnosti je ve vlastnictví Bavorského lesnického spolku z Lamu. Česko – bavorská hranice probíhá přes její terasu. Na vrcholu Ostrého stával **hrad**, který tak byl nejvýše položeným českým hradem. Byl to strážní hrádek s rozměry cca 30 × 30 metrů. Podle archeologických nálezů byl zřejmě postaven na konci 13. století. Hraniční mapy z 16. století ho zakreslují jako výraznou zříceninu a starší popisy zde ještě zaznamenávají zbytky zdiva. V současnosti jsou jediným pozůstatkem bývalého hradu náznaky příkopu na vrcholovém skalním hřebetu. Výhled z vrcholu je jeden z nejkrásnějších na Šumavě a dominuje mu nejvyšší hora Šumavy - Velký Javor a za dobré viditelnosti jsou vidět Alpy.

Gipfelkreuz	1	16,2	velký vrcholový kříž na skále na německé straně
Maxfelsen	1	17,2	

Jméno jim dal Adam Hauner (6. srpna 1976, narozen v Plzni, český webmaster, webdesignér a propagátor moderních webových technologií a standardů) podle svého syna. Nejvyšší místo na skále vystupuje do nadmořské výšky 1138 metrů a jde o vedlejší vrchol Velkého Kokrháče, který leží 1,3 km na jihovýchod. Státní hranice, která obvykle probíhá přímo po hřebenu Královského hvozdu se skalám vyhýbá a tak leží na bavorské straně. Skála je tvořena svorem, ve kterém jsou výrazné bílé křemenné žíly s velkými krystaly. U skály jsou malé hraniční patníky č. 25/1 a č. 25/2.

Malý Kokrháč	0,6	17,8	
---------------------	------------	-------------	--

Malý Kokrháč (1 169 m n. m.) je menší souseď (vzdálený 750 m vzdušnou čarou) vrcholu Velký Kokrháč (1 229 m n. m.) a leží na hřebeni mezi horami (Grosser Osser 1293 m n. m.) a Svaroh (Zwercheck 1333 m n. m.) zhruba uprostřed mezi nimi. Leží v Železnorudské hornatině v Královském hvozdu. Jde o zalesněný vrchol. Nad jihovýchodním sedlem směrem k Svarohu je skalní výchoz Čertova skála. Pod vrcholem leží Lohberger Steindl přístupná z bavorské strany po stezce Lo08.


německé značka, rozc. L08	0,1	17,9	
Velký Kokrháč	0,7	18,6	

Velký Kokrháč (1 229 m n. m.) je vrchol na hřebeni mezi horami (Grosser Osser 1293 m n. m.) a Svaroh (Zwercheck 1333 m n. m.) zhruba uprostřed mezi nimi. Leží v Železnorudské hornatině v Královském hvozdu. Jde o zalesněný vrchol s rozptýlenými balvany. Na vrcholu je geodetický bod a najdeme na něm hraniční kámen číslo 27.

německá značka, rozc. L05	1,8	20,4	
Svaroh	0,4	20,8	<i>něm.</i> Zwercheck.

Svaroh je 1333 m nad mořem vysoká hora na severozápadní Šumavě, v Královském hvozdu. Vrcholem prochází hranice SRN (Bavorsko) – Česká republika. Od sousední 1,5 km vzdálené Jezerní hory ji dělí mělké sedlo (1319 m n. m.). Svaroh kopec s krásným výhledem do Čech i Německa. Za dobré viditelnosti jsou vidět Alpy. Značené turistické stezky na Svaroh vedou jen z německé strany (z té české je chráněná zóna NP Šumava). Podle turistického průvodce z roku 1878 stávala pod vrcholem Svarohu dřevěná rozhledna, z níž se nabízel pohled na Černé jezero..

Juránkova chata	0,3	21,1	
------------------------	------------	-------------	--



Někdejší slávu této oblíbené chaty zde dnes však připomínají pouze ruiny a pamětní informační tabule. Juránkovu chatu postavil v roce 1922 plzeňský Ski klub na hraničním hřebeni jako malý srub pojmenovaný po propagátorovi lyžování Arne Juránkovi. Stála v nadmořské výšce 1330 m a byla tak nevýše položeným ubytovacím zařízením v zemi. Srub sloužil k odpočinku lyžařů a turistů. Byl přístupný po tzv. Arnově stezce vedoucí od hory Špičák nad jezerní stěnu Černého jezera a nacházel se na důležité křižovatce turistických tras. V přízemí této chaty byla místnost o rozměrech 4 x 5 m a v podkroví se nacházely palandy pro 10 osob. Chata zde vydržela však jen 9 let. 22. prosince 1931 celá shořela. Místo něj vyrostla díky lásce turistů a členů Ski klubu Norberta Langa a projektanta a stavitele chaty ing. O. Prokopa na tehdejší poměry přepychová chata a byla otevřena jen 10 měsíců od vyhoření 28. října 1932. Tentokrát to byla důmyslně postavená třípatrová dřevěná budova se zděným základem. Přízemí sloužilo jako úschovna lyží, kuchyně a byla zde také ústřední horkovzdušná pec. V 1. patře byla velká restaurační

místnost. Ve 2. patře byla noclehárna se 40 lůžky a poslední patro sloužilo jako zázemí pro nájemce chaty. Schodiště bylo vnější a umístěné v zadní části chaty. Chata však byla za 2. světové války používána německou armádou a v roce 1945 byla vyhozena do povětří. Stála tedy jen 13 let. Norbert Lang to však nevzdal a jeho zásluhou byla po válce postavena již třetí chata. Byla otevřena 23. prosince 1945. Projektantem byl opět ing. Prokop a Dr. Neckář. Tentokrát to byla jen nízká patrová budova. Chata ale neměla štěstí ani potřeť. Za necelé tři roky byla nástupem komunismu celá oblast na několik desítek let uzavřena a chata byla využívána jednotkou Pohraniční stráže a postupem času chátrala. Chata byla nakonec zničena a stavební součásti odcizeny. Dnes chatu připomíná pouze pamětní tabule. V okolí se na svahu dokonce konaly lyžařské závody – 1. velká sjezdová cena Šumavy (1935). Místem probíhá 15 km dlouhá hraniční hřebenovka na Velký Ostrý, Svaroh a Velký Kokrháč, která nabízí nádherné výhledy. Arnošt Arno Juránek (1878–1944) byl propagátor lyžování na Šumavě. Arnošt pocházel ze šesti dětí, čtyř chlapců a dvou dcer. Jeho otec Arnošt Juránek byl dvorním radou a majitelem továrny na výrobu mědikovečkových strojních komponent v Plzni - měděného potrubí, kotlů a různých konstrukčních dílů potřebných k výrobě piva. Jeho matka Barbora (Betty) Juránková se po smrti svého prvního manžela Arnošta Juránka vdává ve svých 43 letech (19.07.1898) za ovdovělého padesátiletého spisovatele Karla Klostermanna. Její nejstarší syn Arnošt Juránek se tak stává nevlastním synem spisovatele. Mezi oběma muži nepanoval nikdy příliš dobrý vztah, ovšem s výchovou svého syna Arnošta měla problém i jeho matka Barbora... Po tragické smrti byl Arno Juránek zpopelněn a jeho popel byl rozptýlen ve vodách Černého jezera.

odklon něm. červené	0,1	21,2	
1. asfaltka	0,7	21,9	protnout
2. asfaltka	0,5	22,4	uhnout vpravo
červená česká zn.	0,7	23,1	asi 100 m přístřešek
Jezerní jedle	1,5	24,6	

Jezerní jedle je jedle bělokora (Abies alba), roste v lese u červené turistické stezky hned za Černým jezerem. Jedli je asi 170 let, obvod jejího kmene je 320 cm (měření 1995). Strom je chráněn od roku 1995 pro svůj vzrůst.

Černé jezero rozc.	0,8	25,4	přístřešek
---------------------------	------------	-------------	------------



Černé jezero je rozlohou největší na Šumavě. Plocha hladiny je 18,43 ha, max. hloubka 40,6 m (největší hloubka jezera na naší straně Šumavy), průměrná hloubka 15,6 m a leží ve výšce 1008 m n. m. (nejníže ležící z našich pěti jezer). Obvod vodní hladiny je 1 809 m, objem vody 2 878 000 m krychlových. Vzdálenost od hráze k Jezerní stěně je 800 m. Svě jméno dostalo od zdánlivě černé barvy vody jezera, vznikající odrazem okolních hustých lesů. Dominantu nad jezerem tvoří 335 m vysoká karová stěna Jezerní hory (1 343 m n. m.). Kamenité dno jezera je pokryto několika metry hlubokou vrstvou pylu okolních jehličnanů, ukládaného zde po statisíce let. Hráz je zpevněná a hluboko pod hrázi, v údolí Úhlavy, byla postavena v letech 1929–30 přečerpávací elektrárna, dnes technická památka (první

přečerpávací elektrárna v ČSR, vybudovaná Škodovými závody Plzeň pro ZČE). V roce 1965 byly v jezeře objeveny údajné písemnosti říšského bezpečnostního úřadu v Berlíně, které zde údajně zanechala ustupující německá armáda. Akce však byla fňgována a jednalo se o provokaci a nepovedenou frašku inscenovanou STB. Vyloveny byly předem potopené bedny prázdného papíru a archiválie ze zdrojů KGB se na cestě z Moskvy opozdily. V jezeře porosty sídlatky jezerní a zevaru splývavého. Na stěně exponované k severu arkoalpínské rostliny. Žijí zde vzácné druhy bezobratlých. Jezero leží uvnitř zmíněné přírodní rezervace Černé a Čertovo jezero (175 ha), vyhlášené již roku 1911 tehdejším majitelem tohoto panství knížetem Hohenzollernem. Vznik jezera musíme hledat ve čtvrtohorách, kdy byly vrcholky některých šumavských hor pokryty menšími svahovými ledovci. Po ústupu doby ledové zůstaly po těchto ledovcích pánve zvané kary, které daly vzniknout všem šumavským jezerům. Kar Černého jezera je zahloben do svorového podloží severovýchodního sahu Jezerní hory, nejvyššího vrcholu Železnorudské hornatiny. Od roku 1878 stál na břehu jezera půvabný čtvercový dřevěný přístřešek o dvou patrech, s ochozem v přízemí, zv. Gloriet. Poté, co vyhořel, nahradila ho malá dřevěná restaurace, která měla na straně k jezeru prosklenou verandu - pro vzrůstající zájem turistů se ovšem velmi



SLAVNOSTNÍ OTEVŘENÍ PŘESTAVĚNÉ CHATY U ČERNÉHO JEZERA NA ŠUMAVĚ.
V neděli dne 16. května byla veřejnosti odevzdána...

brzy stala kapacitně nedostačující. Ve 20. letech se proto uskutečnila její přestavba na dvoupatrový penzion (realizoval KČT). Po zřízení hraničního pásma se z objektu stala ubytovna roty Pohraniční stráž. Po požáru v 50. letech už chata nebyla obnovena.

Rozvodí, rozc.	1	26	přístřešek
Rozvodí	0,1	26,1	
Pod Malým Špičákem	0,2	26,3	
studánka	0,3	26,6	podle nějakého fajnovky na internetu prý nepitná
Čertovo jez. Rozc.	0,7	27,3	
Čertovo jezero a zpět	0,3	27,6	přístřešek




Jezero leží na jižním svahu Jezerní hory ve výšce 1030 m n. m., jeho plocha činí 10,33 ha a maximální hloubka je 36,7 m. Je napájeno dvěma malými potoky a vytéká z něj Jezerní potok, který patří do povodí řeky Řezné v Bavorsku a tím patří k černomořskému úmoří. O odtoku z jezera se povídá, že „pulsuje“, jedná se o jev, jež je způsobený větry. Další ze zajímavostí je, že roku 1911 byla kolem Černého a Čertova jezera zřízena rezervace majitelem tohoto panství knížetem Hohenzollernem na podnět zakladatele moderní ochrany přírody Hugo Connwentze. Je součástí Národní přírodní rezervace Černé a Čertovo jezero - okolí a jezerní stěny jsou vzácnými přírodními lokalitami, mezi jezery probíhá hlavní evropské rozvodí Černého a Severního moře. Plocha celého chráněného území Černé a Čertovo jezero je 152 ha.

NS, zelená	0,9	28,5	
Špičák, jezerní cesta	0,1	28,6	
lanová dráha Špičák	0,3	28,9	bajkermagoriáda
pod Rixi	0,6	29,5	



Hotel Rixi na Špičáku byl postaven pražským architektem Rixim v roce 1890 a byl orientovaný na německou klientelu oproti v sousedství již zavedeného a prosperujícího hotelu Prokop. Původně kupec z Volyně u




Strakonice pan Prokop provozoval **kantýnu** po dobu výstavby **tunelu pod Špičákem**

a po skončení stavby na místě zůstal a poskytoval pohostinské služby prvním turistům z Plzně a Prahy, kteří sem začali železničí přijíždět. Jedním z prvních návštěvníků byl i Jan Neruda. Bodrého hostinského i Šumavu si Neruda velmi oblíbil. Zavítal sem i Jaroslav Vrchlický a Eliška Krásnohorská i další. Zpráva o požáru Národního divadla zastihla Jana Nerudu právě v penzionátu pana Prokopa na Špičáku. V roce 1882 je z bývalé kantýny a ubytovny dělníků oficiálně založen Hotel Prokop. Ten byl první inspirací pro výstavbu dalších ubytovacích zařízení.

Špičácké sedlo	0,6	30,1	
Horské sedlo (975 m), oddělující hory Špičák a Pancíř, prochází přes ně hlavní evropské rozvodí mezi Černým a Severním mořem. Z některých míst se otevírá daleký výhled. Přes sedlo přechází silnice ze Železné Rudy do Nýrska, železniční trať ze Železná Ruda – Klatovy – Plzeň zdolává jinak nepřekonatelnou horskou bariéru Špičáckým tunelem . Vybudovali jej převážně zahraniční dělníci (barabové) v letech 1874–77. Je dlouhý 1 748 m, až do roku 2007 se pyšnil titulem nejdelšího železničního tunelu v Česku, o tuto čest jej připravil nově vybudovaný mělký tunel v Březně u Chomutova, který je o 11 m delší.			
hot. Hrnčič, rozc.	0,2	30,3	
Pod Švýčárnou	0,9	31,2	
Pod Pancířem	0,6	31,8	
Hadí vyhl.	0,2	32	Výhled na okolí Polomu a německého Velkého Falkensteinu.
Pancíř	0,6	32,6	



Rozhledna (18 m, 1214 m n. m.). První dřevěnou rozhlednu zde postavil r. 1880 Rakouský turistický klub, zanikla před r. 1900. R. 1923 postavena nová chata s terasou a rozhlednou Klubem českých turistů (architekt Janovský). Chata se dříve nazývala Mattušova (dle propagátora turistiky J. Mattuše). Na vrcholu Pancíře se nacházejí **dřevěné dveře**, které když otevřete tak se vám naskytne krásný výhled na celou Šumavu. Dveře vyrobil a umístil je sem spolek We Love Šumava z.s.

Tomandlův křížek	1	33,6	přístřešek
Původně zde stál kříž dřevěný, ale později byl nahrazen dnešním litinovým. Podle pověsti zde nechal kříž postavit sedlák z vděčnosti za to, že přežil ve velké sněhové vánici.			
rozc. na hřebeni	0,1	33,7	
Pod Habrem	0,4	34,1	
studánka Pod Habrem	0,5	34,6	studánka čistá a vydatná. Velmi hezké místo.
studánka Pod Můstkem	0,5	35,1	velmi pěkná studánka
rozc. Pod Můstkem	0,2	35,3	
Nad silnicí, rozc.	1	36,3	přístřešek
Tomášův dvůr	1,5	37,8	něm. <i>Tomrhof</i> ,malá osada nesoucí název podle samoty Tomášův Dvůr .
Hojsova Stráž, kostel	1,1	38,9	něm. <i>Eisenstrass</i>
Farní ves původně příslušná královskému hvozdu se prvně připomíná jako samota v roce 1575, v roce 1614 je uváděna Hojsova rychta. V roce 1760 je vystavěna kaple Panny Marie Růžencové, která byla vysvěcena v roce 1802, na místě kaple je v letech 1824 - 26 je vystavěn kostel Neposkvrněného početí Panny Marie. V místní části Brennet ja památkou kaple sv. Kunhuty, postavená na místě staré kaple z roku 1408. Ve vsi byl i pivovar založený v roce 1849, nejvíce piva (hlavně bavorské černé) vystavil v roce 1910 a to 6.300 hl, uzavřen byl v roce 1946.			
Šumavský orloj	0,2	39,1	
	První šumavský orloj. Součástí orloje je stroj s čtyřřadvacetihodinovým číselníkem, otočnými kruhy a rafijemi, které kromě středního slunečního času ukazují i čas hvězdný, datum a kalendářní měsíc, znázorňují pohyb Slunce znameními zvěrokruhu, aktuální fázi Měsíce, dny uplynulé od novu a vzájemné aspekty Slunce a Měsíce. V orloji je bicí stroj, který každé poledne odbije prvních osm tónů naší státní hymny a po jejich doznění smrtáček 12x zazvoní na zvon. V rámci orloje je i stroj pohánějící otočnou mapu hvězdné oblohy a takzvanou dračí rafiji, která predikuje zatmění Slunce a Měsíce (nikoliv pro danou oblast, ale pro kterékoliv místo na Zemi). Tento stroj zároveň pohání ručičky dvou menších číselníků, které ukazují časy východů a západů Slunce v daný den. Tento orloj je inspirován orloji italského typu, nikoliv tím staroměstským, se kterým má společnou pouze figuru Smrti, kterou je opatřena i řada dalších orlojů. Uvedení do provozu proběhlo 17. listopadu roku 2017.		
býv. Hláška PVOS	0,7	39,8	
Na hřbetu vrcholu Rýzberk nad Hojsovou Stráží stála kdysi pozorovací hláška. Dnes je na tomto místě umístěn z betonu vyrobený plastický obraz okolí, s vrcholy kam dosahovala viditelnost posádky. Nachází se zde také jedno ze zastavení naučné stezky.			
vyhlídka Liebeshöhe	0,5	40,3	
Romantická skalnatá vyhlídka v krásném lese je vzdálená cca 10 minut chůze z Hojsovy Stráže a jmenuje se vyhlídka zamilovaných nebo také Liebeshöhe (Liebeshöhe). Na skalnatém ostrohu uprostřed lesů stojí lavička, ze které je výhled na Jezerní horu, Královský hvozď a Ostrý. Vrchol nad Hojsovou Stráží nesl jméno Liebs Berg, dnes Mílec.			
serepetýna* modrá	0,5	40,8	
Hojsova Stráž, rozc.	0,2	41	
Hamry, Hojsova tráž, žst.	1,3	42,3	